

De Verapazbrug

Wanneer gaat de brug open?

De noordelijke helft van de Verapazbrug wordt tegen het zomerbouwverlof opengesteld en in gebruik genomen. Vanaf dan moet verkeer op de R40 permanent via de Afrikalaan en Koopvaardijlaan rijden, en niet meer langs Dok-Noord, Stapelplein en Dok-Zuid.

Betere verbinding met R4

De Verapazbrug verbindt de wijk beter met de grote ring (R4). Wie nu van en naar Antwerpen en Brussel rijdt, moet vaak via de Dampoort richting autostrade. Met de Verapazbrug komt er een nieuwe route via Vliegtuiglaan en R4.



gent:

Infomoment op 8 mei 2025

- 🕒 doorlopend tussen 17u-20u
- 📍 Luifel naast ENTR (Ham 147)

Deze zomer gaat de Verapazbrug open!

Door de opening van de Verapazbrug wordt de kleine stadsring (R40) verlegd van Dok-Noord en Dok-Zuid naar de Afrikalaan en Koopvaardijlaan. Om te vermijden dat er sluiproutes ontstaan die de veiligheid en de leefbaarheid in de wijk Tolhuis bedreigen, neemt de Stad circulatiemaatregelen.



Wat is er met de input van het dialogtraject gebeurd?

Vorig jaar besprak de Stad Gent een plan met de buurt. We ontvingen heel wat **waardevolle reacties van bewoners, bedrijven en anderen uit de wijk**. Bij de evaluatie van de reacties werd gekeken of voorstellen niet te veel verkeer naar andere straten verplaatsen of doorgaand verkeer vergroten. Voorstellen voor verboden doorgangen (knips of filters) hadden zowel voor- als tegenstanders, omdat dit de bereikbaarheid voor bewoners beïnvloedt.

Het plan in deze brochure bevat minder maatregelen dan het plan dat vorig jaar werd voorgesteld. Er werd besloten de **focus te leggen op het autoluw maken van de as Dok-Noord/Zuid**. Het Mobiliteitsbedrijf zal de verkeersstromen na 6 maanden evalueren. Als er te veel verkeer door de wijk rijdt worden extra maatregelen overwogen.

Meer informatie:

www.stad.gent/tolhuisplus



Contactpunt voor vragen:

via mail naar mobiliteit@stad.gent
of bel Gentinfo op 09 210 10 10.
Gentinfo bezorgt je vraag aan het Mobiliteitsbedrijf.

Infomoment op 8 mei 2025

Luifel naast ENTR (Ham 147)



Heb je vragen, of wil je het plan nog eens in het groot bekijken?

Kom dan naar het infomoment op **8 mei, doorlopend van 17u tot 20u** onder de luifel naast ENTR in de Ham.

Autoluw gebied tussen Stapelplein en Dok-Noord

Er komt een autoluw gebied tussen het Stapelplein en Dok-Noord. Zodra de werken aan de Verapazbrug klaar zijn, komt er een **doorgangsverbod ter hoogte van de Atlantastraat**. Alleen prioritaire voertuigen mogen hier nog door. Auto's kunnen hier dus niet verder doorrijden richting Muidelaan. Er komt ook een **doorgangsverbod aan de kant van het Stapelplein**, met uitzonderingen voor prioritaire voertuigen, openbaar vervoer en taxi's.

De Verapazbrug zal de Muidelaan met de Afrikalaan verbinden. Het doorgaand verkeer op de R40 gaat daardoor niet meer via Dok-Noord maar zal de Verapazbrug en de Afrikalaan volgen.

De wijk blijft bereikbaar

Naast de doorgangsverboden aan Dok-Noord voeren we ook een aantal verkeersmaatregelen in. Op de kaart binnenin deze brochure zijn ze aangeduid. We zorgen ervoor dat de hele wijk vlot bereikbaar blijft voor inwoners, maar halen sluiproutes eruit om de veiligheid en leefbaarheid te verzekeren.

Geplande wijzigingen

Straatparkeren voorbehouden voor bewoners
 82 parkeerplaatsen ten noorden van het doorgangsverbod aan de Atlantastraat worden voorbehouden voor bewoners. De parkeerplaatsen zijn tijdelijk, tot de nieuwe tramlijn aangelegd wordt.






Eénrichtingsverkeer Désiré Flévéstraat
 In functie van de verkeersfilter op het Stapelplein

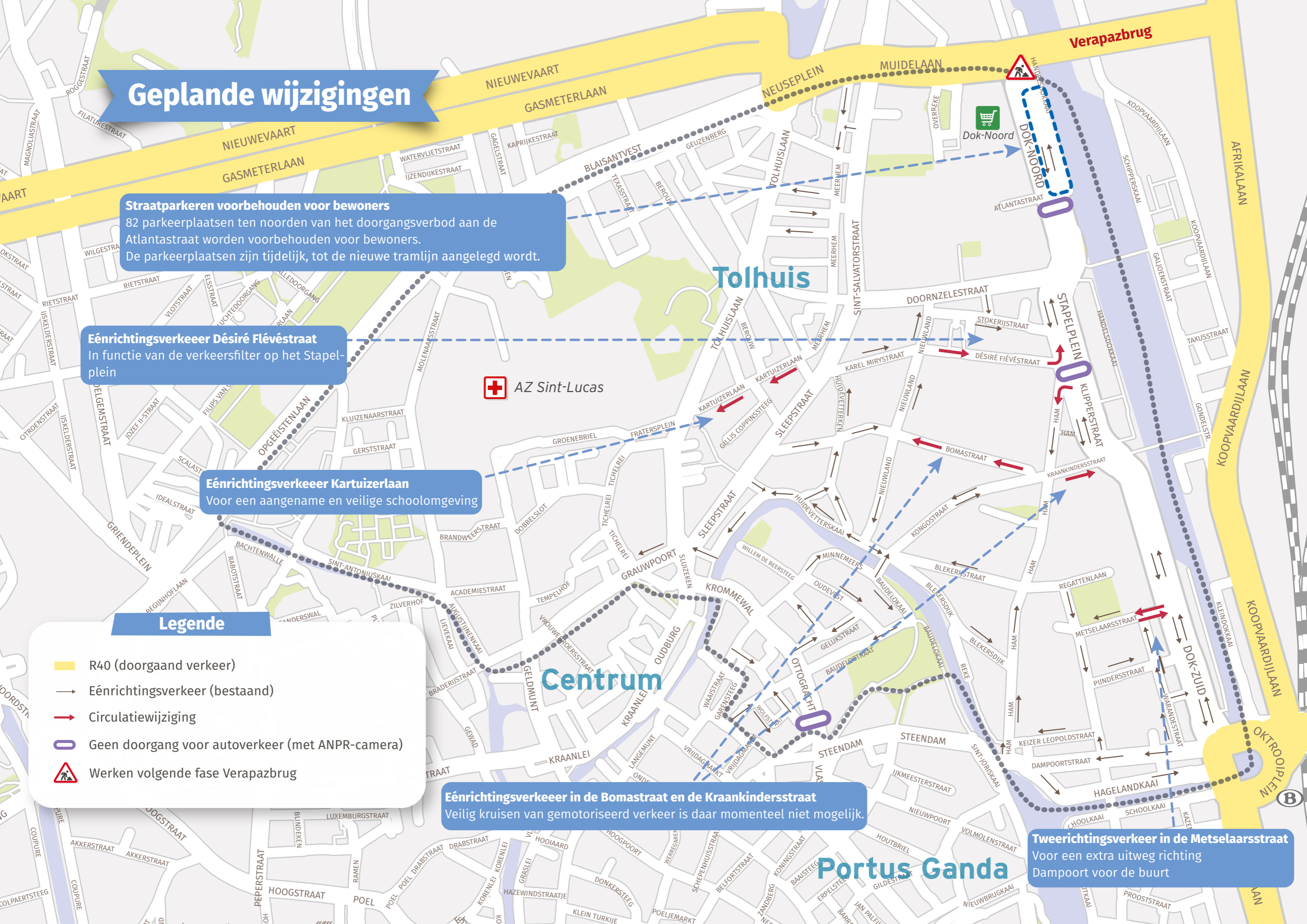
Eénrichtingsverkeer Kartuizerlaan
 Voor een aangename en veilige schoolomgeving

Eénrichtingsverkeer in de Bomastraat en de Kraankinderstraat
 Veilig kruisen van gemotoriseerd verkeer is daar momenteel niet mogelijk.

Tweerichtingsverkeer in de Metselaarsstraat
 Voor een extra uitweg richting Dampoort voor de buurt

Legende

-  R40 (doorgaand verkeer)
-  Eénrichtingsverkeer (bestaand)
-  Circulatiwijziging
-  Geen doorgang voor autoverkeer (met ANPR-camera)
-  Werken volgende fase Verapazbrug



Tolhuis

Centrum

Portus Ganda

 AZ Sint-Lucas

 Dok-Noord

 B