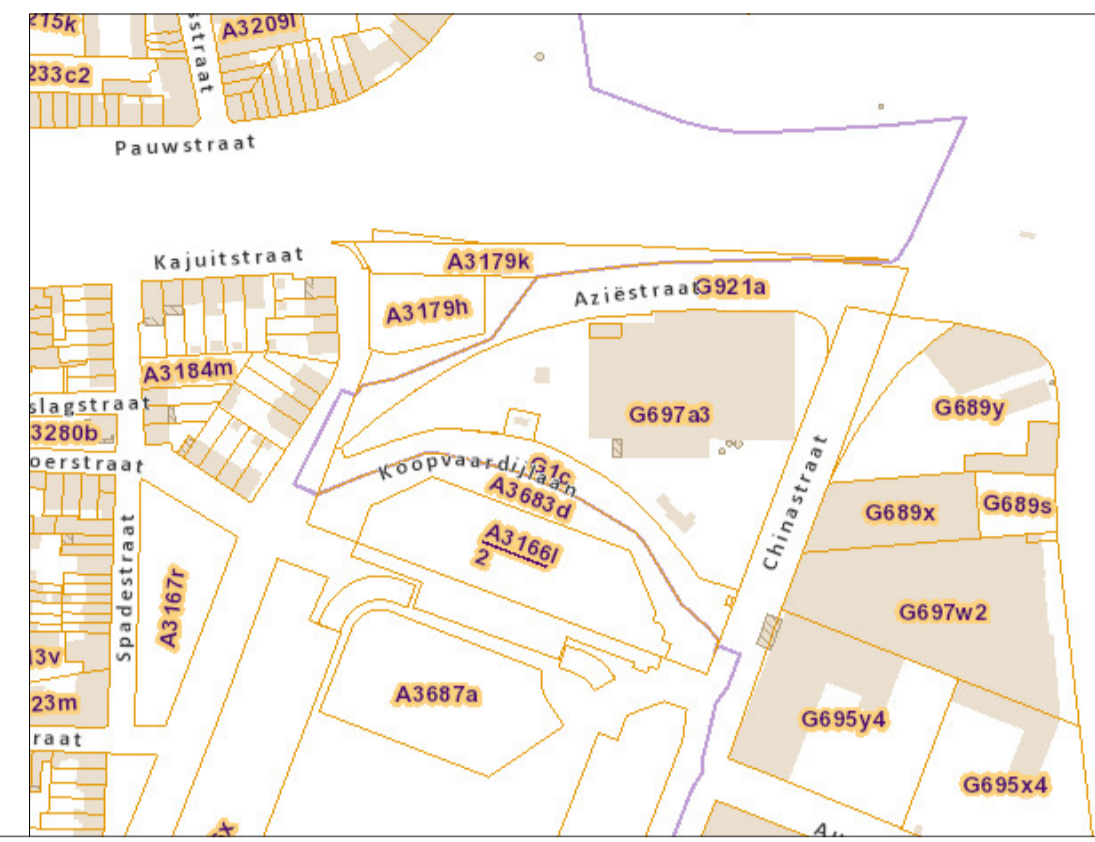


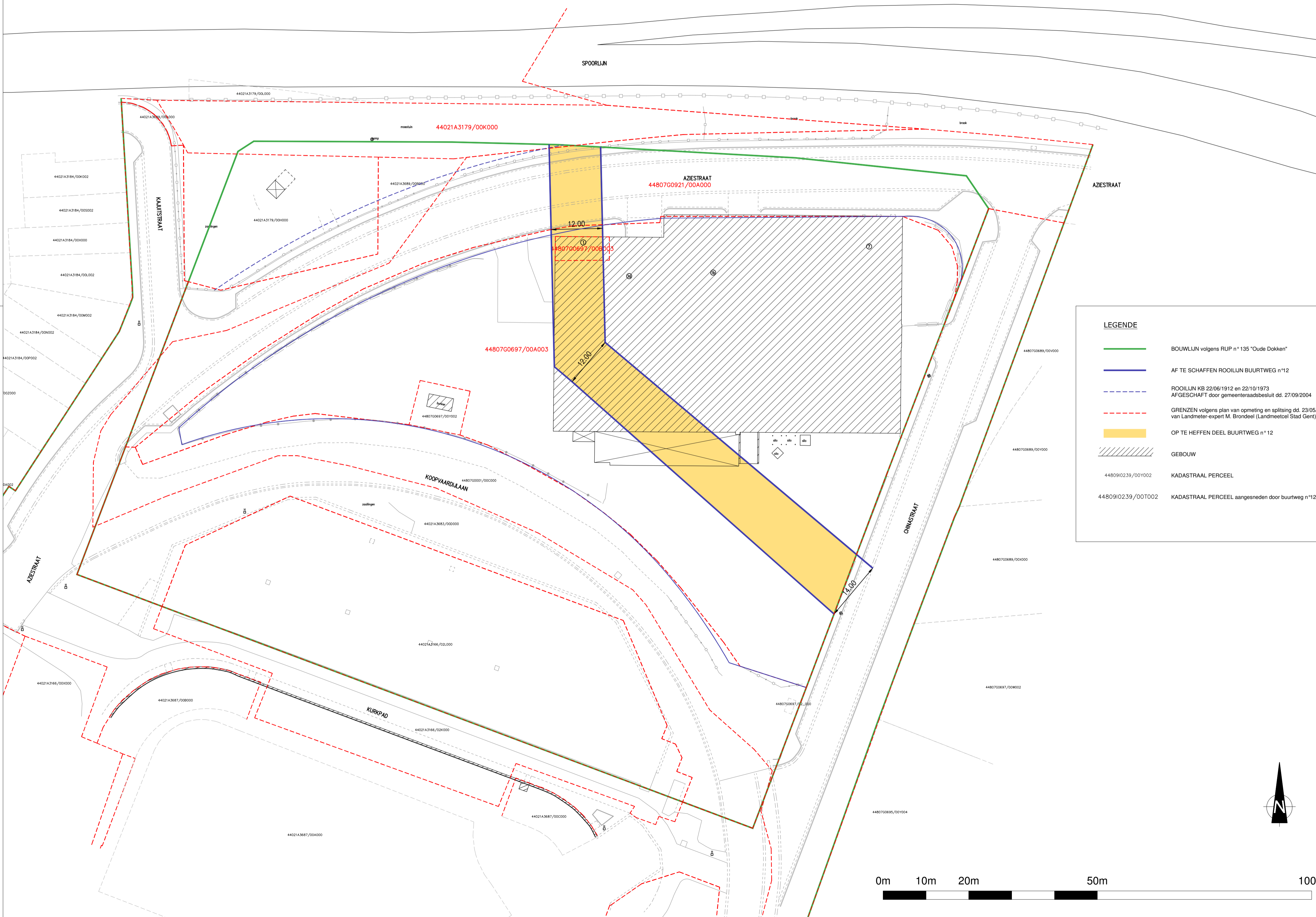
Situeringplan 1/9000



Kadastraal Plan 1/3000



Atlas der Buurtwegen 1/2000



LEGENDE

- BOUWLIN volgens RUP n° 135 "Oude Dokken"
- AF TE SCHAFFEN ROOILIN BUURTWEG n°12
- - - ROOILIN KB 22/06/1912 en 22/10/1973 AFGESCHAFT door gemeenteraadbesluit dd. 27/09/2004
- - - GRENZEN volgens plan van ometing en splitsing dd. 23/05/2017 van Landmeter-expert M. Brondeel (Landmeetcel Stad Gent)
- OP TE HEFFEN DEEL BUURTWEG n°12
- GEBOUW
- 4480910239/00Y002 KADASTRAAL PERCEEL
- 4480910239/00T002 KADASTRAAL PERCEEL aangesneden door buurtweg n°12

TABEL BETROKKEN PERCELEN

Kadastraal	aldeling	Sectie	perceelnummer	land	Naam eigenaar(s)	adres	totale oppervlakte volgens kadaster in m²	oppervlakte bebouwing in m²
Gent 7 akt	G	697A3	industrieterrein	Dock-Site nv	Zwaanholweg 10, 8900 Ieper	Aziestraat 1A-1B en 7	9.537	1.957
Gent 7 akt	G	697B3	industriegebouw	Dock-Site nv	Zwaanholweg 10, 8900 Ieper	Aziestraat 1	66	62
Gent 7 akt	G	921A	openbare weg	Sogent	Volderstraat 1, 9000 Gent	Aziestraat	3.623	223
Gent 1 akt	A	3179K	moestuin	Sogent	Volderstraat 1, 9000 Gent	Aziestraat	1.476	3

Een berekening van de meer- of minderwaarden van de gronden is niet van toepassing gelet op het 30-jarig onbruik van buurtweg n°12. Zie de bijgevoegde argumentatie.
Er zijn geen nutbeledingen die na de opheffing op private eigendom komen te liggen.

Voorlopig vastgesteld door de gemeenteraad in zitting van

De adjunct-algemeendirecteur Stad Gent en OCMW Gent

De voorzitter van de gemeenteraad

Het college van burgemeester en schepenen bevestigt dat onderhavig plan ter inzage van het publiek werd neergelegd van tot

De adjunct-algemeendirecteur Stad Gent en OCMW Gent

Voor de burgemeester


Definitief vastgesteld door de gemeenteraad in zitting van

De adjunct-algemeendirecteur Stad Gent en OCMW Gent

De voorzitter van de gemeenteraad

Publicatie in het Belgische Staatsblad

HOUTDOK
AFSCHAFFING BUURTWEG N°12



Dossiernummer K224669	Oprichtgever NV Dock-Site Zwaanholweg 10, 8900 Ieper				
Ligging Aziestraat 1-1A-1B-7 9000 Gent	Sogent Volderstraat 1, 9000 Gent				
Kadaster Gent, 7de Afdeling, Sectie G, nummers 697A3 en 697B3					
Datum 16/12/2022	Schaal 1/500	XY-Stelsel Lambert '72	Z-Stelsel nvt	Tekenaar SD	Plannen 1 van 1

Kenneth Smith
Landmeter-expert, beëdigd door de rechtbank van Eerste Aanleg te Gent
Inschrijvingsnummer op de lijst van titularissen, LAN040640
Bestuurder bij Kenneth Smith
Maatschappelijke zetel: Hellestraat 6, 9800 Deinze

