




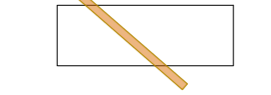
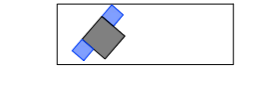


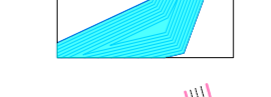
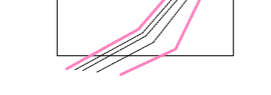






Hogeweg: asfalt, 6.3m breed

pad (fietspad): beton, 3m breed, gemeenteweg

### Legende

-  Projectgrens
-  Bestaand struweel / bos, te behouden
-  Intensief gemaaid graspad
-  Extensief gemaaid grasland
-  Vrij uitgroeiend heestermassief
-  Geschoren haag
-  Tuinhuisje met 1 regenwervat per volkstuin
-  Picknickbank
-  Manuele grondwaterpomp (3st)
-  Watelement
-  Taludlijn ophoging, nieuwe toestand
-  Meerstammige heester / kleinfruit
-  Hoogstamboom
-  Bestaande hoogstamboom, te behouden
-  Toegangspootje naar individuele volkstuin
-  Ontmoetingsplek ikv Wijkbudget "Groen Spoor" 2022-2023



Uitbreiding volkstuin Slotenkouter  
Grondplan nieuwe toestand

