





























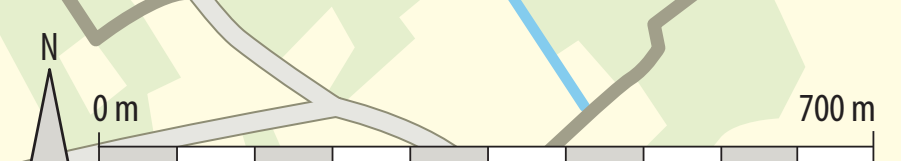


Groenpool Vinderhoutse Bossen

Legende

-  Bos
-  Toekomstig bos
-  Grasland
-  Water
-  Moeras
-  Bebouwing en tuinen
-  Gemeentegrens
-  Onverharde weg
-  Wandelpaden
-  11,7 km
-  11,4 km
-  9,1 km
-  7,6 km
-  4 km
-  1,4 km
-  Toegankelijk pad
-  Infobord
-  Vogelkijkhut
-  Picknicktafel
-  Speeltuin
-  Speelzone
-  Parking
-  Toegankelijke parking
-  Horeca
-  Bushalte
-  Kerk
-  Kasteel
-  Jeugdhuis Chez Choseken
-  Hoeve
-  Windmolen



-  **STARTPLAATS De Campagne**
Gijzelstraat 12 - 9031 Gent
-  **STARTPLAATS Leeuwenhof**
Beekstraat 46 - 9031 Gent
-  **STARTPLAATS Claey's Bouüaert**
Kasteeldreef 2/6 - 9030 Gent

Vlaamse overheid    

www.vlm.be/vinderhoutsebossen Inschrijven voor de nieuwsbrief 'groenpool Vinderhoutse Bossen': vinderhoutsebossen@vlm.be

kaartmateriaal: Natuur en Bos VU: Vlaamse Landmaatschappij, ir. Toon Denys, gedelegeerd bestuurder - Koning Albert II-laan 15, 1210 Brussel - oktober 2022

