

gent:

Welkom



Toelichting Wittelinkstraat

10 mei 2021

Hoe zal mijn straat eruitzien?

Dhr. Stijn Bernaerdt

Dienst Wegen, Bruggen en Waterlopen







Projectzone



Wittelinkstraat

Projectzone in relatie tot kwaliteit wegdek

Kwaliteit volgens
inventarisatie

	A
	B
	C1
	C2
	C3
	D



Uitgangspunten voor nieuw ontwerp van de Stad Gent

- > **Aangename groenzone** creëren met ruimte voor ontmoeting op het middenplein
- > **Verhardingsmaterialen en dimensionering**: volgens integraal plan openbaar domein stad Gent.
- > Heraanleg als **woonerf**, zo ver mogelijk verkeersvrij
- > Maximaal streven naar infiltratie van het regenwater, verharding beperken
- > Volgen **beleidskaders Stad Gent**: integraal toegankelijk, kindvriendelijk, klimaatvriendelijk, ...
- > **Referentievoertuig**: ladderwagen van brandweer en Ivago ophaalwagen
-> foutparkeren op draaicirkels vermijden.

Klimaatadaptatie: inzetten op een klimaatrobuuste stad

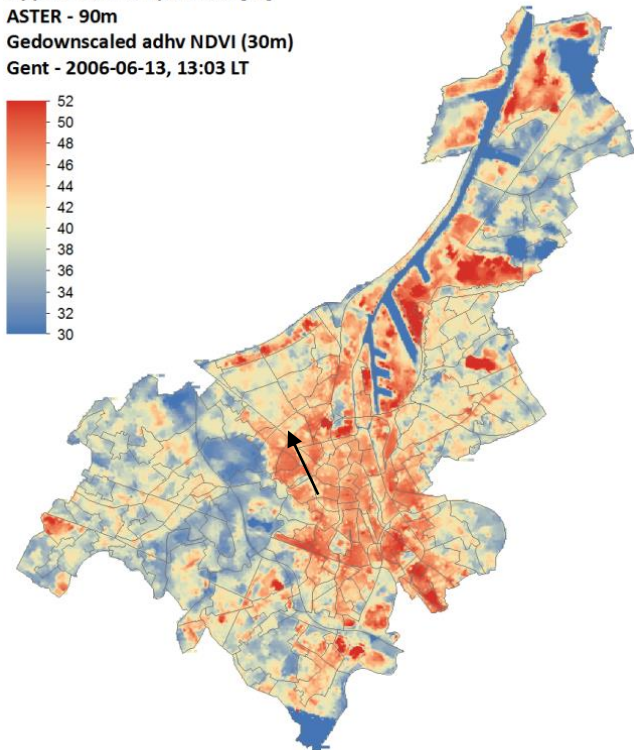
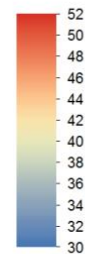
Wateroverlast - droogte



Toelichting Wittelinkstraat

Hittestress

Oppervlakte temperatuur [°C]
ASTER - 90m
Gedownscaled adhv NDVI (30m)
Gent - 2006-06-13, 13:03 LT



Klimaatadaptatie

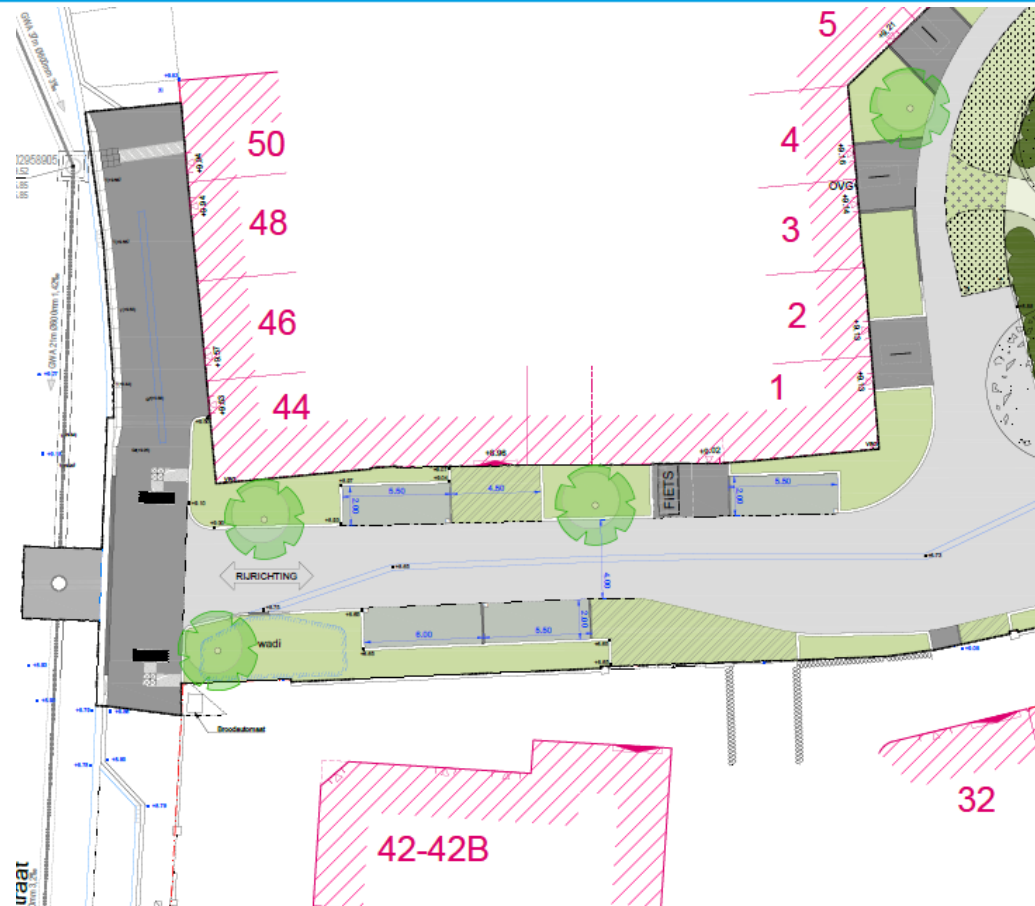
Verharding beperken + infiltratie regenwater



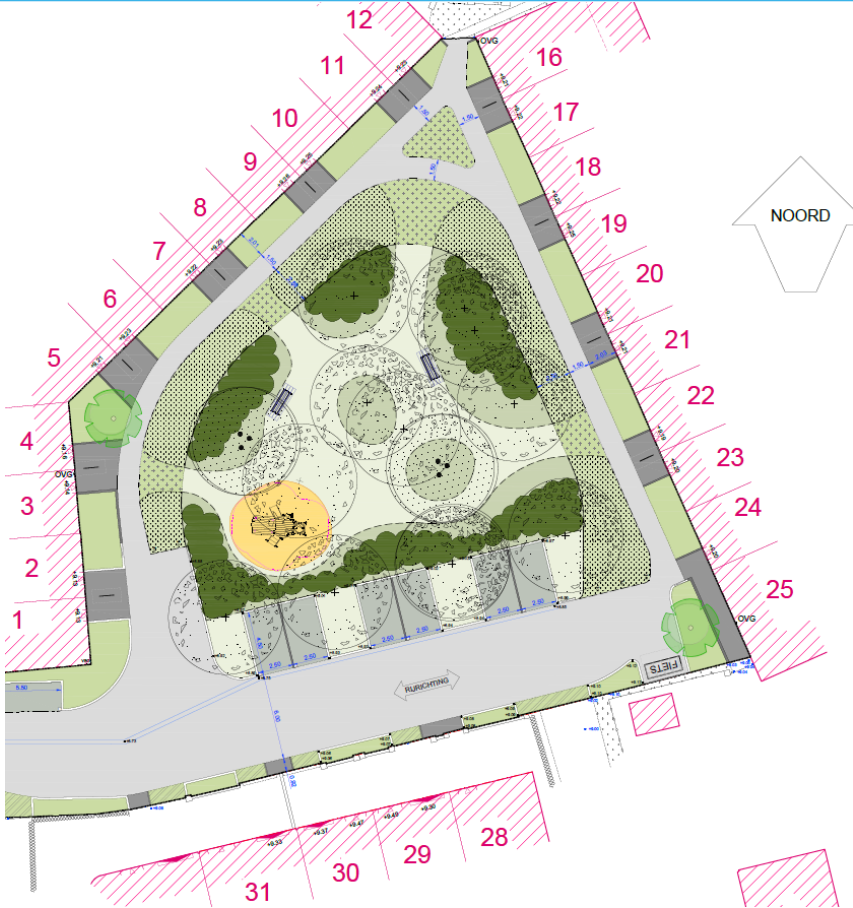
Blik op de toekomst: Grondplan



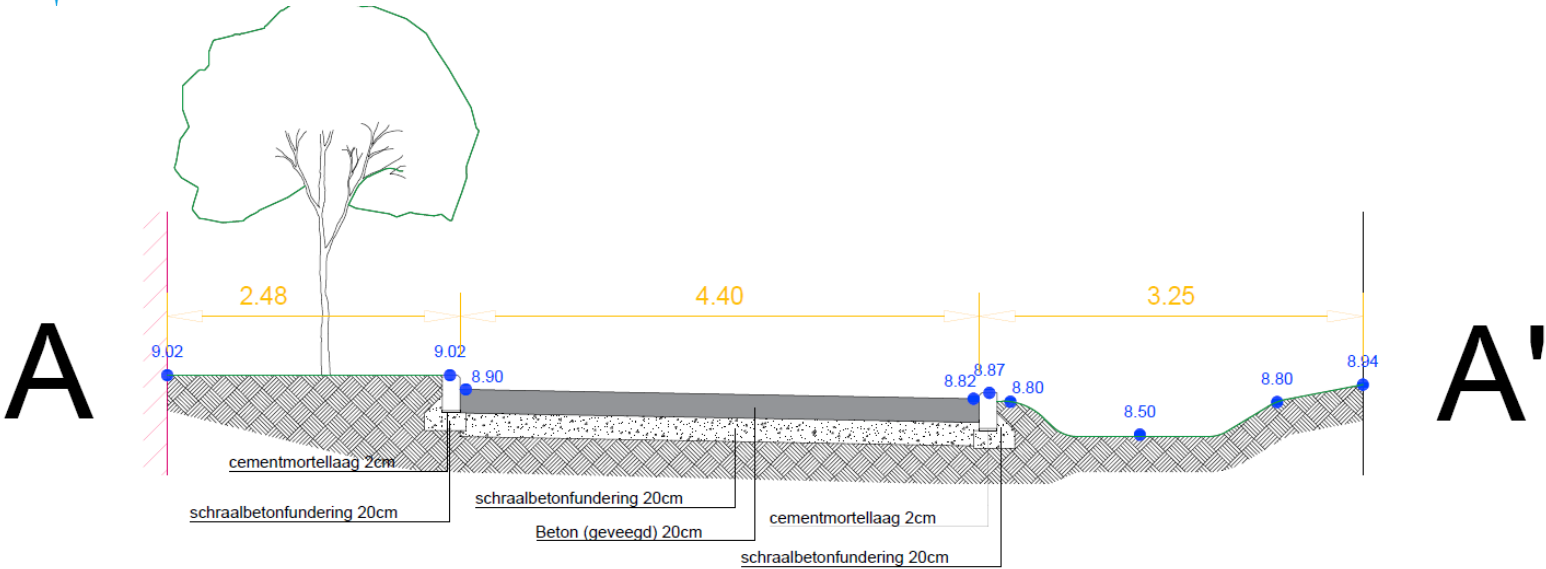
Blik op de toekomst: Grondplan (in detail deel links)



Blik op de toekomst: Grondplan (in detail deel rechts)

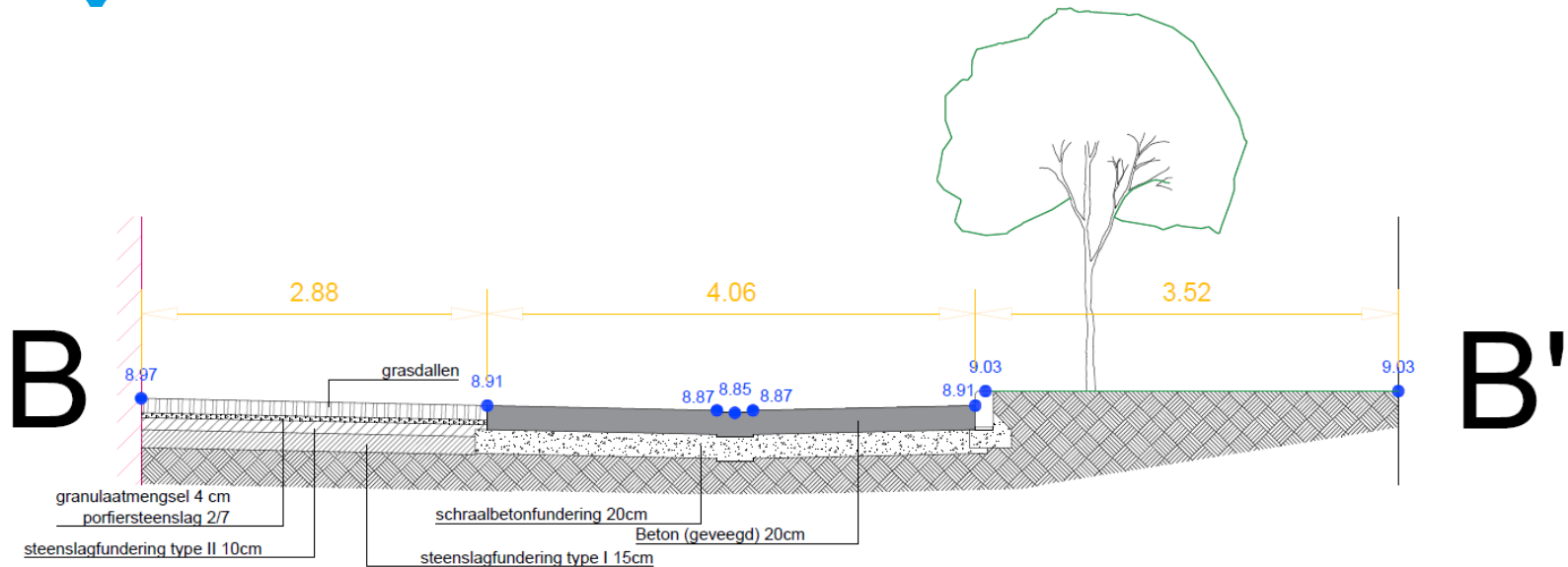


Blik op de toekomst: Grondplan (in snedes)



DWARSPROFIEL 1 NT: AA'
1:50

Blik op de toekomst: Grondplan (in snedes)



DWARSPROFIEL 2 NT: BB'
1:50

Referentiebeelden wadi



Referentiebeeld woonerf



gent:



Huidig beeld Wittelinkstraat

gent:



Toekomstbeeld Wittelinkstraat



Huidig beeld Wittelinkstraat

gent:



Toekomstbeeld Wittelinkstraat

gent:



Huidig beeld Wittelinkstraat

gent:



Toekomstbeeld Wittelinkstraat

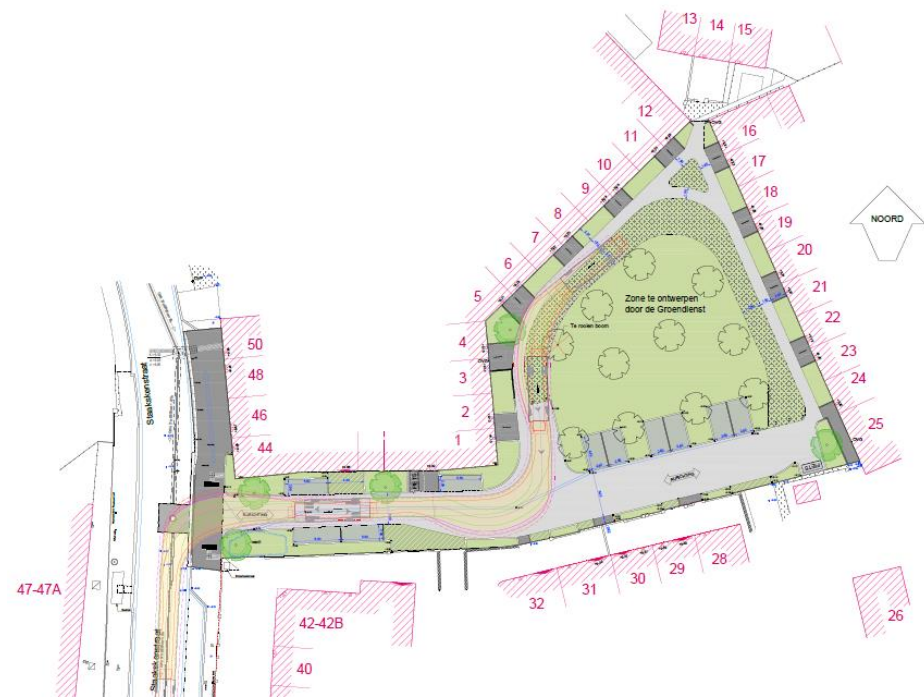
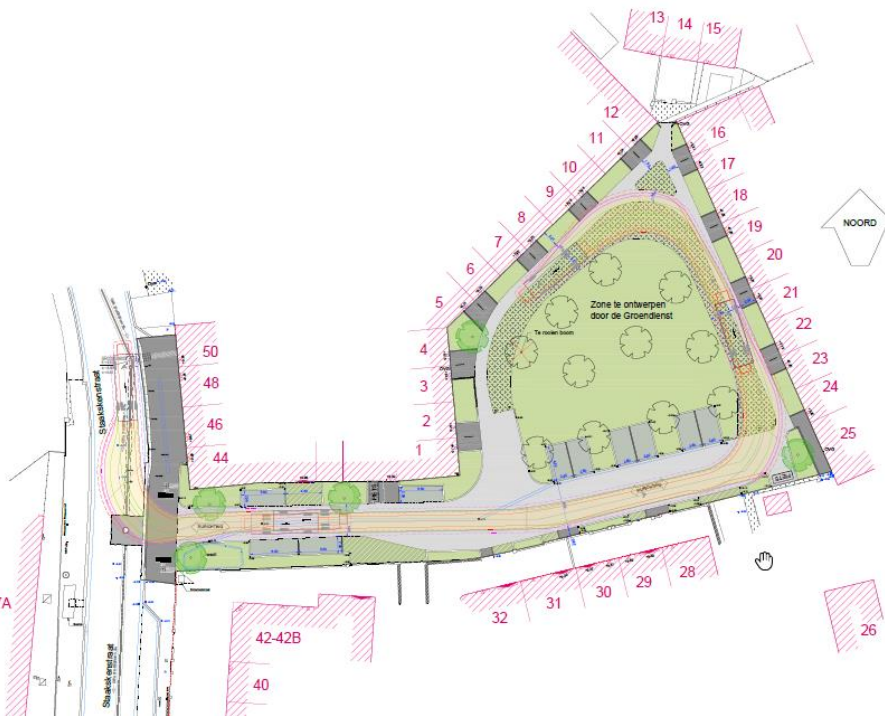
Woonerven

Wat betekent dat?

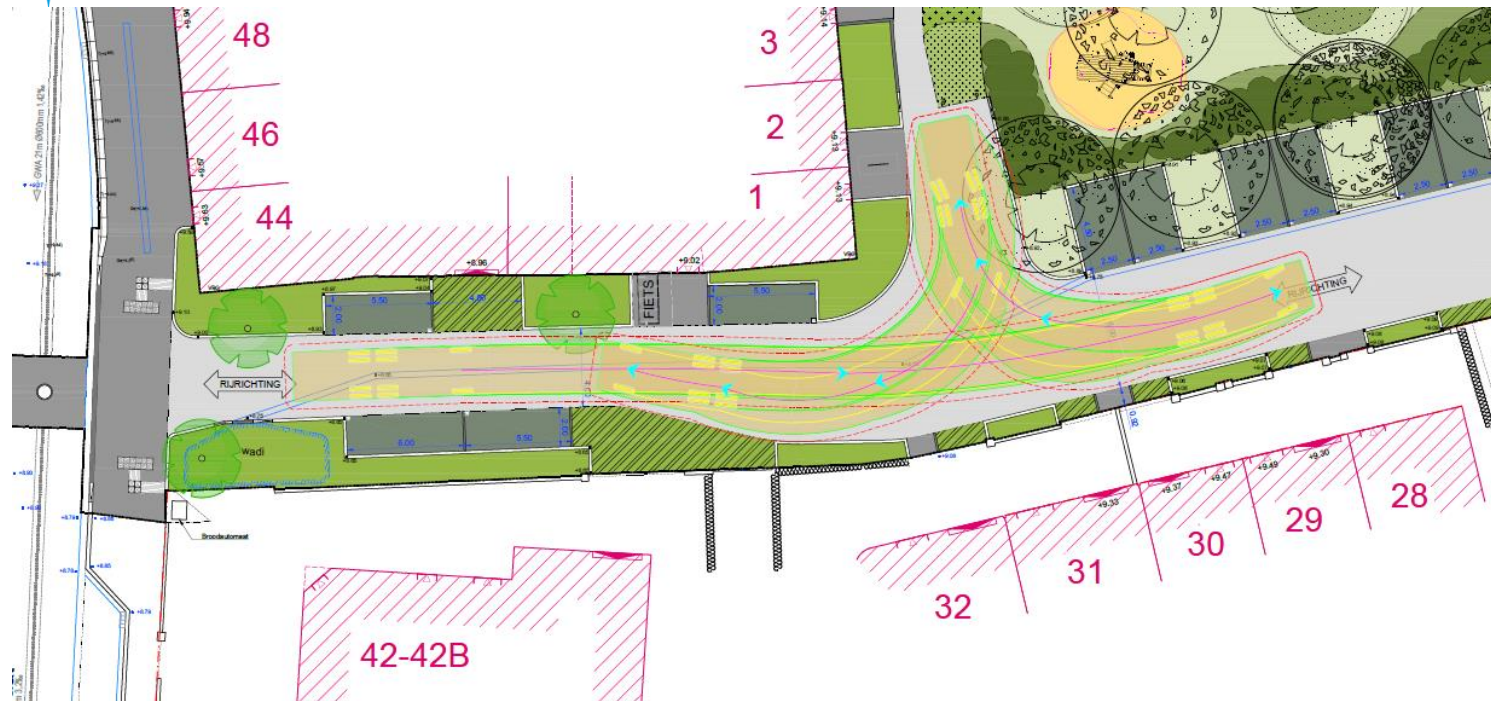
- > Voetgangers mogen de hele breedte van de straat gebruiken, auto's zijn te gast
- > Spelen op straat is toegelaten
- > Snelheid beperkt tot 20 km/uur



Draaicirkels hulpdiensten



Draaicirkels Ivago



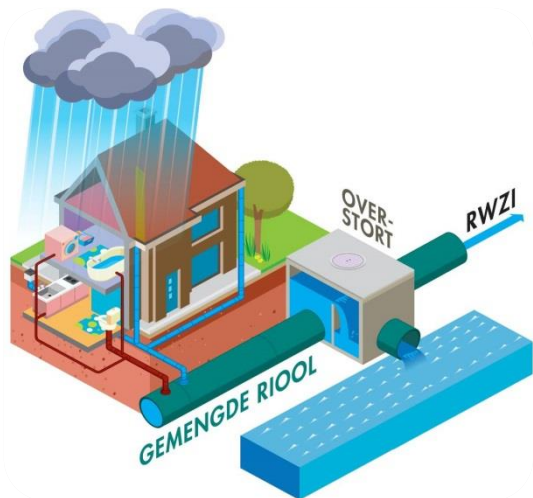
Aanbieden van afval kan langs het door Ivago bereikbaar deel

gent:

Riolering en afkoppelen

Riolering

Nu
gemengd rioleringsstelsel naar WZI
= 1 leiding voor afvalwater en regenwater



Toekomst
gescheiden rioleringsstelsel.

- 1 leiding voor afvalwater (DWA)
- 1 leiding voor regenwater (RWA)

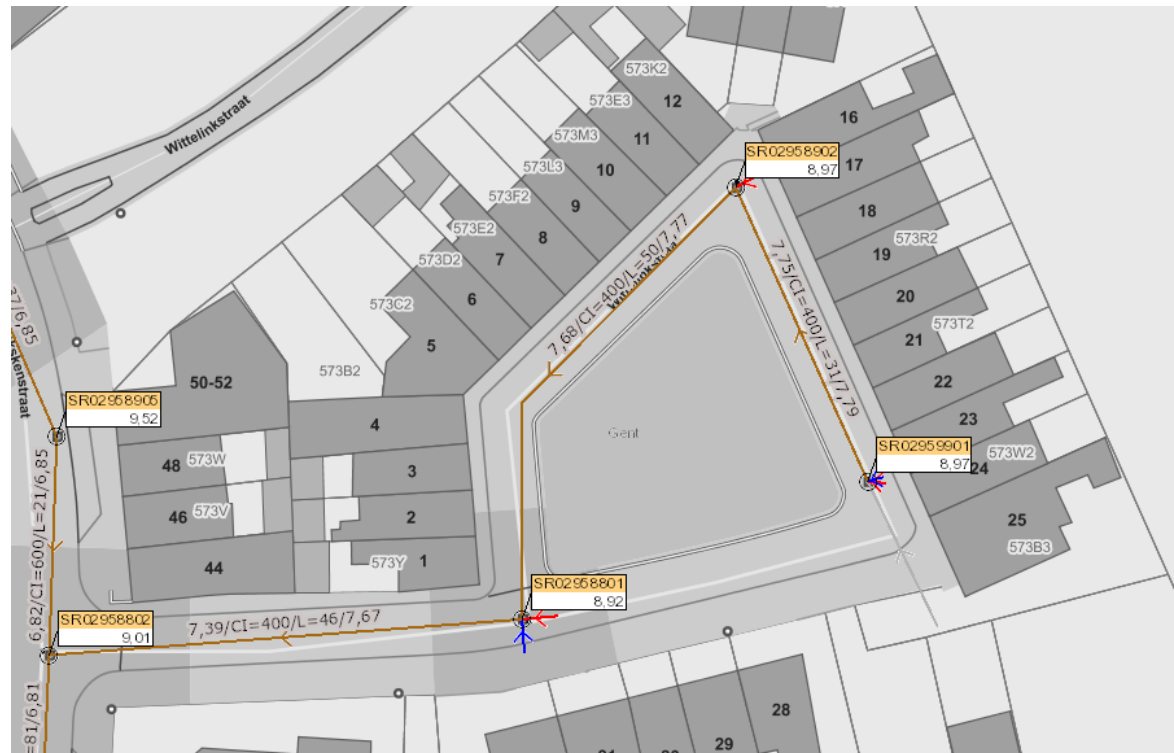
Afkoppelen



Riolering

Huidig stelsel:

Onduidelijk hoe de
huisnummers 31 tot en met
25 aansluiten



Riolering

In dit project komt **een gescheiden rioleringsstelsel** met een aparte afvoer van regen- en afvalwater = 'afkoppelen'

- > Oude riolering wordt uitgebrouken, nieuwe riolering in de plaats
 - Dus ook nieuwe (huis)aansluitingen nodig op de nieuwe riolering
 - Een nieuwe huisaansluiting is normaal gezien betalend
 - > **MAAR n.a.v. wegen- en rioleringswerken vallen deze 'huis'aansluitingen ten laste van FARYS**
 - Aansluiten is steeds verplicht bij de aanwezigheid van riolering op het openbaar domein!

Afkoppelen



Afkoppelen

Waarom?

- Wateroverlast in straat en vervuiling in waterlopen tegengaan
- Meer efficiënte zuivering mogelijk maken

> Hoe?

- **Bij gesloten bebouwing voorste dakhelft** afkoppelen
- Regenpijp aan voorgevel voorzien (mocht die er nog niet hangen)
- Regenput achteraan woning? Dan mag regenwater naar regenput.
- Bij halfopen bebouwing volledig afkoppelen onder begeleiding van afkoppelingsadviseur

> Wanneer?

- Vooraleer aannemer klaar is met rioleringswerken in straat.
- **Je verneemt tijdig via bewonersbrieven meer informatie over de timing van de werken.**

gent:

Timing:

**Volgens huidige planning
uitvoering in de loop van 2023**



Communicatie

Communicatie

Wat?	Hoe op de hoogte?
Uitnodiging digitaal infomoment	In bus vanaf 27 april 2021
Digitaal infomoment	Op 10 mei 2021 tussen 19u en 21u
Informatiekanalen	<ul style="list-style-type: none">- Website Stad Gent- Bewonersbrieven
Nog even nalezen?	www.stad.gent/wittelinkstraat
Vragen?	stijn.bernaerd@stad.gent



gent:

Bedankt voor je aandacht

Toelichting Wittelinkstraat